

P.A.T.Z. - ZONA AGLOMERAȚIEI URABNE ȘI ZONA METROPOLITANĂ A MUNICIPIULUI BUCUREȘTI

- ▶ Componente ale strategiei de dezvoltare economică integrată, în condițiile protecției mediului
- ▶ Organizarea "centurii verde - galbenă" a capitalei și a sistemului de parcuri regionale ale zonei metropolitane



F o r m e d e i m p l e m e n t a r e : P l a n u l d e M a n a g e m e n t

P.A.T.Z. - zona aglomerației urbane și zona metropolitană a Municipiului București

Forme de implementare: Plan de management

Beneficiar

Consiliul General al Municipiului București

Elaborator

Institute for Housing and Urban Development Studies (IHS Romania SRL)

Dr. arh. Nicolae Țarălungă
Director

Dr. arh. Sorina Racoviceanu
Director științific

Design

Studio Bit
Arh. Andra Panait

Copyright

IHS Romania SRL

Lucrarea face parte din P.A.T.Z. - zona aglomerației urbane și zona metropolitană a municipiului București - componente ale strategiei de dezvoltare economică integrată, în condițiile protecției mediului - organizarea centurii verde galbenă a capitalei și a sistemului de parcuri regionale ale zonei metropolitane

Contractor principal și integrator de date

INTERGRAPH COMPUTER SERVICES

**Elaboratori proiect:
echipă tehnică de specialitate
interdisciplinară și interinstituțională**

Universitatea din București - Centrul Interdisciplinar de Cercetări Avansate asupra Dinamicii Teritoriale

Universitatea din București - Centrul de Cercetare a Mediului și Efectuare a Studiilor de Impact

Institutul Național de Cercetare - Dezvoltare în Domeniul Urbanismului și Amenajării Teritoriului - Urban Proiect

Institute For Housing and Urban Development Studies Romania

Institutul de Economie Națională al Academiei Române

Institutul de Geodinamică "Sabba S. Ștefănescu" al Academiei Române, (cu participarea Grupului de Geodinamică)

Cuprins

0. INTRODUCERE	1
OBIECTIVUL DOCUMENTULUI	2
STRUCTURA DOCUMENTULUI	2
1. ASPECTE CHEIE DE MANAGEMENT	3
ASPECTE TERITORIALE GENERALE	4
ASPECTE PRIVIND COORDONAREA OBIECTIVELOR DE DEZVOLTARE	6
2. CADRUL STRATEGIC DE REFERINȚĂ PENTRU ZONA METROPOLITANĂ BUCUREȘTI	9
OBIECTIVE STRATEGICE DE DEZVOLTARE A REGIUNII METROPOLITANE	11
POLITICI DE AMENAJARE TERITORIALĂ DURABILĂ	11
3. OPERATIONALIZAREA PLANULUI	13
FORME DE MANAGEMENT	15
SCENARIU DE DEZVOLTARE	15
FIȘA DE PROGRAMARE	16
4. TERMINOLOGIE, ABREVIERI ȘI SURSE DE INFORMAȚIE	33
TERMENI PRIVIND AGLOMERAȚIA URBANĂ, ZONA METROPOLITANĂ, STRUCTURA ȘI ORGANIZAREA PARCURILOR REGIONALE METROPOLITANE ȘI A CENTURII VERDE GALBENĂ	34
TERMENI PRIVIND POLITICA REGIONALĂ A UNIUNII EUROPENE	39
SURSE DE INFORMARE	43

“o metropolă - o regiune”[®]

IHS Romania SRL iunie 2006



Forme de implementare: Planul de Management

Introducere

Introducere



Institute for Housing and Urban Development Studies Romania SRL (IHS Romania), în calitate de partener în consorțiul condus de SC INTERGRPH SRL, are obligația de a realiza în cadrul studiului "P.A.T.Z. - zona aglomerației urbane și zona metropolitană a municipiului București" formele de implementare a strategiei de dezvoltare economică integrată în condițiile protecției mediului.

În conformitate cu practica accesării Fondurilor Structurale și în conformitate cu Cadrul de Referință al Strategiei Naționale din România, în consultare și coordonare cu partenerii consorțiului și cu reprezentanții ai primăriilor participante în cadrul Zonei Metropolitane București, IHS Romania srl sintetizează aspectele de management și căile de rezolvare ale acestora, în condițiile reformei Politicilor de Coeziune a Uniunii Europene pe perioada 2007-2013.

0.1. Obiectivul documentului

Obiectivul documentului este acela de a asista Beneficiarii Finali cu informații și forme de operaționalizare a proiectelor finanțate în cadrul Obiectivelor 1, 2 și 3 ale Fondurilor Structurale ale Uniunii Europene. Rezultatul documentului este acela de prezenta, în primă versiune, Cadrul strategic de referință pentru zona metropolitană București.

0.2. Structura documentului

Planul de management orchestrează demersul instituțional de accesare a Fondurilor Europene constituit pe aspectele cheie de management (capitolul A) rezolvate pe două registre distincte: forme de coordonare (Capitolul B) și forme de implementare (capitolul C).

Primul registru cuprinde forme de coordonare a Obiectivelor de Dezvoltare a zonei metropolitane București cu Raportul CE privind politica de Coeziune 2007-2013, cu Cadrul de Referință al Strategiei Naționale și cu Cadrul Strategic de Referință al Regiunii București-Ilfov.

Al doilea registru conține forme de operaționalizare a programelor politice în scopul pregătirii Beneficiarilor Finali în organizarea procesului de accesare a fondurilor structurale în perioada 2007-2013.

“o metropolă - o regiune”[®]

IHS Romania SRL iunie 2006



Aspecte cheie de management

Aspecte cheie de management

Forme de implementare: Planul de Management



Aspecte teritoriale generale

1.1. Context teritorial rezultat din procesul de integrare

- a. Din punct de vedere teritorial, România, implicit capitala, ocupă o poziție periferică în Europa, cu legături insuficiente de transport regionale și fără conexiuni inter-modale;
- b. În contextul teritorial european, România, implicit zona metropolitană București, va avea de gestionat problematici generate de existența de granițe interne în cadrul Uniunii Europene.

1.2. Context teritorial specific intern

- a. Zona metropolitană București este, la momentul integrării, un amalgam teritorial rural-urban, cu disparități extreme privind infrastructura socială și economică;
- b. Din punct de vedere al infrastructurii primare, Bucureștiul și unitățile administrative teritoriale partenere se confruntă cu probleme severe privind gradul de echipare cu utilități publice, stație de tratare, de epurare și depozitare a deșeurilor;
- c. Din punct de vedere al managementului deșeurilor, zona metropolitană București se confruntă cu lipsa unui sistem de colectare și tratare selectivă a acestora.

1.3. Context socio-economic intern

- a. Din punct de vedere al infrastructurii educaționale și sanitare, majoritatea unităților necesită îmbunătățiri;
- b. Din punct de vedere al domeniului Cercetare-Dezvoltare tehnologică, se constată lipsa investițiilor;
- c. Din punct de vedere al sectorului economic reprezentat de IMM-uri, zona metropolitană București este mai slab dezvoltată decât zone similare din UE.
- d. Din punct de vedere cultură, sport, recreere, zona metropolitană nu are investiții suficiente pentru locuitorii zonei și reprezentative la nivel european.

Aspecte cheie de management



Aspecte teritoriale generale

1.4. Context specific de mediu

- a. Teritoriul metropolitan înregistrează o scădere dramatică a spațiilor verzi, prin reconversia funcțională a terenurilor agricole/împădurite în dezvoltări cu caracter comercial;
- b. Municipiului București și unitățile administrativ teritoriale din cadrul zonei metropolitane sunt afectate ciclic de activități seismice și de inundații.

1.5. Caracteristici comunitare

- a. Zona metropolitană nu are un mecanism operațional în ceea ce privește planificarea și managementul teritoriului, al serviciilor și utilităților de interes metropolitan;
- b. Zona metropolitană nu funcționează ca un agregat social, economic și de mediu.

1.6. Caracteristici privind dezvoltarea și cercetarea

- a. Lipsa unei forme de planificare și de management în parteneriat determină o lipsă de preocupare în investiții în domeniul C&D, întârziind apariția unui avantaj competitiv al zonei metropolitane București în context european.



Aspecte privind coordonarea Obiectivelor de Dezvoltare

2.1. Coordonarea cu Raportul CE privind Politica de Coeziune 2007-2013

Capitolul se referă la propunerile legislative ale Comisiei Europene privind reforma Politicii de coeziune, perioada 2007-2013, formulate la data de 14.07.2004, ca urmare a priorităților strategice ale agendei Lisabona și Göteborg.

Convergență: stimularea creșterii economice și crearea de locuri de muncă în statele membre și în regiunile mai puțin dezvoltate:

Obiectivul se referă la regiunile cu PIB sub 75% din media comunitară. Temele de cofinanțare sunt modernizarea și diversificarea structurii economice, dezvoltarea și modernizarea infrastructurii de bază, protecția mediului, întărirea capacității administrative, îmbunătățirea calității instituțiilor pieței muncii și a sistemelor de educație și formare, și valorificarea resurselor umane. Statele membre al căror PIB se află sub 90% din media comunitară vor fi eligibile pentru Fondul de Coeziune, prin care se vor finanța programe privind transporturile și mediul.

Competitivitate regională și ocuparea forței de muncă: anticiparea și încurajarea schimbărilor:

Prin politica de coeziune regiunile și autoritățile regionale pot anticipa și promova schimbarea economică în zonele industriale, urbane și rurale în scopul întăririi competitivității și atractivității acestora. Prin programe naționale, politica de coeziune va ajuta persoanele să se pregătească și să se adapteze la evoluția economică, sprijinind politicile ce urmăresc ocuparea forței de muncă, calitatea și productivitatea muncii și integrarea socială.

Cooperare teritorială europeană: asigurarea unei dezvoltări armonioase și echilibrate în întreaga Uniune Europeană:


Această politică se bazează pe inițiativa INTERREG prin care sunt sprijinite cooperarea trans-frontalieră (regiuni cu granițe interne și externe) și trans-națională. Domeniile de cofinanțare sunt dezvoltarea zonelor urbane, rurale și de coastă, întărirea relațiilor economice și implantarea în această rețea a întreprinderilor mici și mijlocii.

Tabel1: Fonduri structurale 2007-2013

2007 - 2013	
Obiective	Instrumente
1. Convergența și competitivitate	Fond de Coeziune FEDR FSE
2. Competitivitate regională	FEDR FSE
3. Cooperare teritorială europeană	FEDR

Aspecte cheie de management

Formele de implementare a Planului de Management



2.2. Coordonarea cu Cadrul de Referință al Strategei Naționale

Obiectivele specifice menționate prin CRSN în luna aprilie 2006 se referă la creșterea economică și ocuparea forței de muncă prin:

- Dezvoltarea infrastructurii de bază la standardele Europene
- Creșterea pe termen lung a competitivității economice
- Dezvoltarea și utilizarea eficientă a capitalului uman românesc
- Creșterea capacității administrative
- Promovarea unei dezvoltării teritoriale echilibrate (sursă: redactare aprilie 2006, CRSN, pagina 62)

Prin Obiectivul Dezvoltarea Infrastructurii se coordonează politici de investiții în scopul facilitării deplasării oamenilor și mărfurilor, precum și în scopul îmbunătățirii calității vieții. În cadrul acestui Obiectiv, se pot realiza investiții de extindere și îmbunătățire a infrastructurii de transport, creșterea sinergiei între protecția mediului și dezvoltare, precum și folosirea eficientă a energiei.

Prin Obiectivul Creșterea Competitivității se coordonează politici privind creșterea productivității / crearea unui mediu de afaceri dinamic, realizarea infrastructurii și serviciilor în susținerea afacerilor, întărirea sistemului de certificare a calității și a ECO-inovațiilor, dezvoltarea unei economii orientate către "lanțuri de valoare adăugată", crearea

unui cadru favorabil de acces la finanțări, a unui cadru privind Dezvoltarea, Cercetarea și Inovarea, dezvoltarea sectorului ITC și a turismului

Prin Obiectivul Dezvoltarea și Utilizarea Eficientă a Capitalului Uman Românesc se coordonează politici privind investiții în educație, sănătate și pentru bunăstarea populației, în scopul asigurării accesului complet al copiilor la forme de învățământ, al integrării și păstrării forței de muncă prin programe de educație vocațională și formare, prin consiliere și îndrumare, prin aplicarea formelor de combaterea șomajului și prin asigurarea unei integrări sociale fără nici o formă de discriminare.

Prin Obiectivul Creșterea Capacității Administrative sunt coordonate politici legate de realizarea unui management public pe bază de indicatori de măsurare a performanței guvernării, din punct de vedere al eficienței, eficacității și satisfacerii nevoilor cetățeanului. Un aspect special va fi legat de creșterea capacității administrației în legătură cu partenerii sociali.

Prin Obiectivul Promovarea Dezvoltării Teritoriale Echilibrate sunt coordonate politici de planificare de investiții multi-sectoriale prin care să se asigure o conectare a României la rețeaua europeană de transport, dezvoltarea rețelei urbane, înlăturarea disparităților teritoriale de tip urban-rural, privind serviciile și utilitățile publice, dezvoltarea zonelor rurale și protejarea și punerea în valoare a patrimoniului natural și cultural precum și acțiuni și

investiții de dezvoltare și de cooperare specifice zonelor de frontieră.

Prioritățile sunt organizate în programe operaționale în coordonare cu Fondurile Uniunii Europene după cum urmează:

Programul operațional	Fond
Creșterea competitivității economice	FEDR
Infrastructura de transport	FEDR, FC
Mediu	FEDR, FC
Dezvoltare regională	FEDR
Dezvoltarea resurselor umane	FSE
Dezvoltarea capacității administrative	FSE
Asistență tehnică	FEDR
Cooperare transfrontalieră	FEDR

Aspecte cheie de management



2.3. Coordonare cu cadrul Strategic de Referință al Regiunii București-Ilfov

Elementele propuse în documentul de Lucru al Agenției pentru Dezvoltare Regională București-Ilfov, elaborat la data de 14.11.2005 sunt următoarele:

1. Capacitatea administrativă și parteneriat
2. Capital uman și societatea informațională
3. Energie, inovare și competitivitate în afaceri
4. Protejarea mediului și prevenirea riscului
5. Dezvoltarea și regenerarea urbană
6. Accesibilitate și mobilitate
7. Integrare și infrastructura socială, în special școli și spitale
8. Turism și valori culturale
9. Economie și dezvoltare rurală
10. Internaționalizarea și marketingul regional



“o metropolă - o regiune”[®]

IHS Romania SRL iunie 2006



**Cadrul strategic de referință
pentru zona metropolitană București**

Cadrul strategic de referință pentru zona metropolitană București




Dezvoltarea teritorială a regiunii metropolitane București se bazează pe trei piloni coordonați cu politicile de dezvoltare teritorială a Uniunii Europene (1999, ESDP, Posdam):

- ➔ 1. Necesitatea dezvoltării policentrice echilibrate a unităților administrativ teritoriale ce compun parteneriatul metropolitan București și întărirea formelor de co-operare dintre zonele urbane și cele rurale;
- ➔ 2. Realizarea cu prioritate a unui sistem integrat de transport și de comunicare între aceste unități administrativ teritoriale;
- ➔ 3. Dezvoltarea și conservarea patrimoniului cultural și natural existent pe teritoriul unităților administrativ teritoriale ce compun regiunea metropolitană București.



Cadrul strategic de referință pentru zona metropolitană București

F o r m e d e i m p l e m e n t a r e : P l a n u l d e M a n a g e m e n t



1. Obiective strategice de dezvoltare a regiunii metropolitane

Bucureștiul va trebui să-și "fabrice" o marcă proprie prin care să-și realizeze și să consolideze avantajele comparative și competitivitatea în conglomeratul teritorial european în scopul:

a. Îmbunătățirii calității vieții și al înlăturării disparităților teritoriale existente între municipiul București și unitățile administrativ teritoriale componente ale zonei metropolitane București și între sectoare din municipiul București;

b. Creării unui pol de concentrare economică și de sprijin în atragerea de investiții și de localizare de noi întreprinderi pentru dezvoltarea continuă a unui bazin de locuri de muncă și pentru menținerea populației din zonele rurale periurbane, prin investiții în obiective economice și în infrastructura locală.

c. Promovării valorilor culturale în peisajul multicultural european prin variate moduri de expresie: limbă, muzică, arhitectură, pictură, arheologie etc.

2. Politici de amenajare teritorială durabilă

Pachetul de politici teritoriale specifice regiunii metropolitane București se raportează la recomandarea Rec (2002)1 a Comitetului de Miniștri ai Statelor Membre "Principii directe pentru dezvoltarea teritorială durabilă a continentului european" și a "Strategiei de Dezvoltare Durabilă" revizuită, a Consiliului Uniunii Europene, EU SDS2006:

1. Promovarea formelor de accesibilitate macrospațială și de mobilitate pentru deplasări rapide ale oamenilor și mărfurilor și pentru o mai bună interconectare a rețelei de orașe mici și comune din zona metropolitană;

2. Reducerea disparităților urban-rural prin asigurarea unei oferte de servicii și utilități publice la standarde europene în municipiul București și în zona metropolitană.

3. Promovarea coeziunii zonei metropolitane prin anticiparea, promovarea și schimbarea structurii economice în zonele urbane și rurale, prin pregătirea persoanelor pentru adaptarea la evoluția economică;

4. Remodelarea societății și structurilor teritoriale, prin dezvoltarea accesului la mijloace de informare și cunoaștere, cu ajutorul instituțiilor de transfer de tehnologie, parcurilor tehnologice, centrelor de cercetare și formare;

5. Anticiparea și contracararea agresiunii antropice asupra mediului natural, coordonate cu valorificarea și protejarea resurselor patrimoniului natural, în scopul păstrării ecosistemelor datorită valorilor științifice, recreative și de calitate a vieții ale acestora;

6. Valorificarea și protejarea resurselor de patrimoniu cultural și sportiv ca formă de creștere a atractivității regionale, în dezvoltarea de activități economice bazate pe turism și servicii colaterale acestora și înscrierea acestui patrimoniu în drumurile culturale europene;

7. Limitarea preventivă a efectelor catastrofelor naturale generate de cutremure și inundații și alunecări de teren, prin măsuri preventive introduse în planurile de amenajare a teritoriului și prin coordonarea planurilor de management al riscurilor naturale.

“o metropolă - o regiune”[®]

IHS Romania SRL iunie 2006

Forme de implementare: Planul de Management

Operaționalizarea planului

Operaționalizarea planului - forme de management

Formele de implementare: Planul de Management



Pentru implementarea politicilor de dezvoltare teritorială în contextul Obiectivelor 1,2 și 3 ale Fondurilor Structurale și al Instrumentelor de Finanțare este necesar, în această etapă de a dezbate două aspecte: Formele de management și proiectele prioritare pentru dezvoltarea durabilă a Zonei Metropolitane București. Acest capitol oferă recomandări privind etapele organizării Beneficiarilor Finali și Fișa de Programare constituită pe baza aspectelor cheie de management prezentate în capitolul 1.

Organizarea și managementul proiectului solicită, prin punctul 5 al fișei de proiect din cadrul Ghidului de Grant al FEDR, o formă de constituire a Beneficiarilor Finali (sau Solicitantul Finanțării) care vor cheltui banii destinați proiectelor de dezvoltare a zonei metropolitane București. În prezent se apreciază ca Beneficiari Finali pot fi APL, ONG-uri, unități de cercetare, universități, structurile deconcentrate ale ministerelor în parteneriat cu APL, etc. care, în consorțiu, pregătesc, prezintă și implementează proiectul.

Tabel 2:

Pregătirea Beneficiarului Final pentru a solicita granturi în cadrul Programului Operațional Regional.

Faza preliminară

1. Semnarea unui protocol între reprezentanți ai Beneficiarilor Finali
2. Validarea protocolului de către organismele Beneficiarilor Finali
3. Mandatarea reprezentanților Beneficiarilor Finali să continue negocierile privind implementarea Cadrului Strategic de Referință pentru Zona Metropolitană București

Faza operațională

1. Inceperea pregătirii proiectelor în conformitate cu reglementările FEDR stabilite de MIE
2. Actualizarea strategiilor și a planurilor de dezvoltare spațială și obținerea certificatelor de urbanism
3. Elaborarea studiilor de fezabilitate sau de fezabilitate
4. Evaluarea costurilor și planificarea în timp a contribuțiilor proprii în cadrul bugetelor, necesare implementării proiectelor.

NOTA: Pentru o mai bună pregătire a Beneficiarilor Finali privind Forma de Aplicare pentru FEDR, este recomandat Ghidul FEDR pus la dispoziție de Uniunea Europeană, inclusiv formularul ERDF1. Ghidul conține în anexe informații importante privind Planul de afaceri al proiectului și Achiziții (anexa 1 și anexa 3 din ghid).

Planul de afaceri care va însoți fiecare proiect solicitat conține: scopul proiectului, descrierea proiectului, necesitatea proiectului, obiectivele proiectului, organizarea și managementul proiectului, planul de lucru al proiectului, managementul financiar al proiectului, finanțarea proiectului și strategia de ieșire a Beneficiarilor Finali din proiect.

Operaționalizarea planului - forme de management

“O METROPOLA - O REGIUNE”

“O metropolă - O regiune” reprezintă o ofertă profesională în direcția dezbaterii de către potențialii Beneficiari Finali în realizarea unui program politic major de dezvoltare socio-economică a zonei metropolitane București în contextul cooperării în spațiul european și a cofinanțării granturilor provenite din Fondurile Structurale ale Uniunii Europene.

Proiectele propuse spre dezbateri Primăriei Generale a Municipiului București se referă numai la contextul teritorial regional al dezvoltării capitalei. Ele iau în considerație problemele teritoriale existente, direcțiile viitoare de dezvoltare, programele operaționale de referință și valoarea adăugată generată prin realizarea acestora.

Rațiunea propunerii unor proiecte cu caracter regional are ca fundament trei aspecte structurale majore:

1. Capitala României ocupă o poziție periferică în spațiul european
2. Capitala României este blocată în propria dezvoltare de lipsa alternativelor de investiții regionale competitive
3. Teritoriu înconjurător capitalei este neatractiv prin lipsa utilităților, serviciilor și prin escaladarea problemelor de mediu

Formele de implementare a Planului Metropolitan

SCENARIU DE DEZVOLTARE

Scenariul de dezvoltare al proiectului “O metropolă - O regiune”, pe baza celor trei aspecte structurale, este propus după cum urmează:

1. Prin programul TEN finanțat de MTCT Capitala României și regiunea ei de influență și dezvoltare se va lega la rețeaua de transporturi rutiere europene (coridorul IV și IX). Finanțarea acestor proiecte nu privesc partenerii regionali.

2. Pentru a ieși din constrângerile teritoriale de dezvoltare economică, Bucureștiul trebuie să planifice noi poli de activități economice de interes regional. Pentru aceste dezvoltări partenerii regionali își vor identifica și alți parteneri eligibili și vor calcula cota de cofinanțare.

3. Pentru dezvoltarea acestor poli, prin parteneriat teritorial metropolitan, sunt necesare investiții în infrastructură de transport și de mediu. Pentru aceste investiții partenerii regionali își vor identifica și alți parteneri eligibili și vor calcula cota de cofinanțare.

ASPECTE CHEIE EXISTENTE	DIRECȚII DE ACȚIUNE	PROGRAM OPERAȚIONAL	EFACT MULTIPLICATOR	FISĂ
poziție periferică	accesibilitate	infrastructură transport	mobilitatea persoanelor și mărfurilor locuri de muncă directe venituri la bugetul local	Fișa 1
dezvoltare monocentrică	policentrism	parcuri de activități regionale	locuri de muncă în servicii venituri la buget local	Fișa 3 Fișa 4 Fișa 7 Fișa 8
disparități extreme	coeziune	standarde servicii către populație	factori de localizare pentru firme și persoane creșterea valorii proprietăților	Fișa 2 Fișa 5
probleme mediu	siguranță	infrastructură mediu	atractivitatea zonei	Fișa 2 Fișa 6

Operaționalizarea planului - fișa de programare



Forme de implementare: Planul de Management

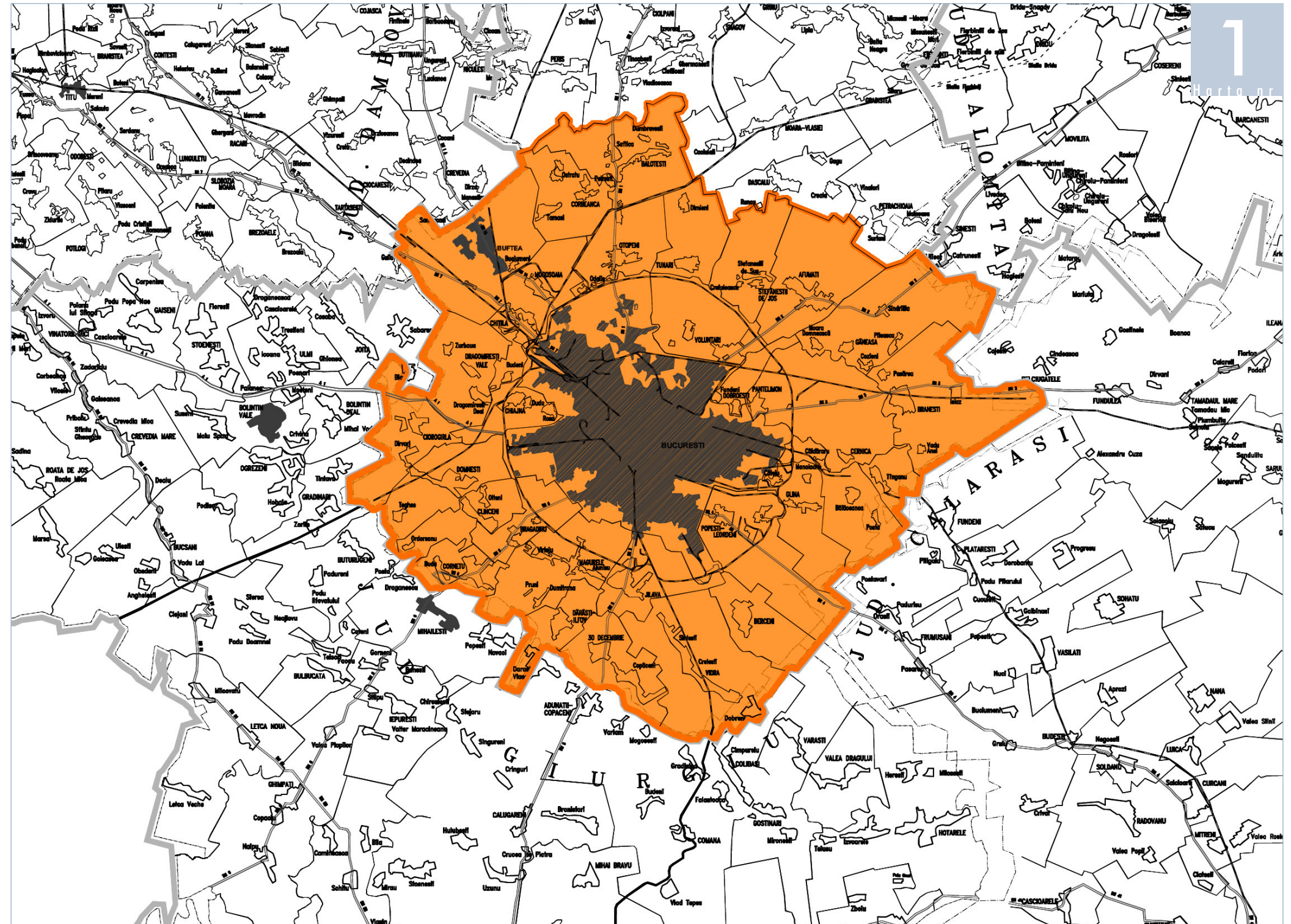
PRIORITATEA: Infrastructura de transport

Politica 1	Aspecte cheie de management	Programul	Proiecte	Obiective si instrumente financiare ale Fondurilor Structurale
Promovarea formelor de accesibilitate macrospațială și de mobilitate pentru deplasări rapide ale oamenilor și mărfurilor și pentru o mai bună interconectare a rețelei de orașe mici și comune din zona metropolitană	Din punct de vedere teritorial România, implicit capitala, ocupă o poziție marginală în Europa, cu legături insuficiente de transport regionale și fără conexiuni inter-modale.	Conectarea municipiului București la coridoarele de transport rutiere pan-europene, asigurarea implementării unui transport multi-modal și a unui sistem inteligent de transport la nivel metropolitan	<p>1. Autostradă - Inel de trafic metropolitan de legătură cu coridorul european IV și IX</p> <p>2. Drumuri - Conexiunea radicală a arterelor majore ale municipiului cu Inelul de trafic metropolitan</p> <p>3. Rețea de transport integrat și multi-modal rutier și CF, în legătură cu proiectul 2</p> <p>4. Management de trafic integrat pentru proiectele 1 și 2</p>	<p>Obiectivul 1 : Convergență</p> <p>Instrumente financiare: FEDR, BEI</p>

PARTENERI

- | | |
|---------------------------|----------------------|
| Municipiul Bucuresti | Comuna Gaiseni |
| Oras Buftea | Comuna Ganeasa |
| Comuna Belciugatele | Comuna Gostinari |
| Oras Bolintin-Vale | Comuna Gradinari |
| Comuna Branesti | Comuna Gradistea |
| Sat Buciumeni | Comuna Greaca |
| Oras Budesti | Comuna Gruiu |
| Oras Buftea | Comuna Herasti |
| Comuna Bulbucata | Comuna Hotarele |
| Comuna Buturuzeni | Comuna Isovoarele |
| Comuna Calugareni | Comuna Joita |
| Comuna Cascioarele | Comuna Letca Noua |
| Comuna Cernica | Comuna Mihai Bravu |
| Comuna Ciolpani | Oras Mihailesti |
| Comuna Clejani | Comuna Moara Vlasiei |
| Comuna Colibasi | Comuna Mogosoaia |
| Comuna Comana | Comuna Nuci |
| Comuna Cosoba | Comuna Radovanu |
| Comuna Crevedia Mare | Comuna Sabareni |
| Comuna Dascalu | Comuna Snagov |
| Comuna Floresti-Stoenesti | Comuna Soldanu |
| Comuna Fundeni | Comuna Ulmi |

Vezi detaliu plansă nr. 1, proiect S12321/2006 INCĐ URBANPROIECT



Operaționalizarea planului - fișa de programare



Forme de implementare: Planul de Management

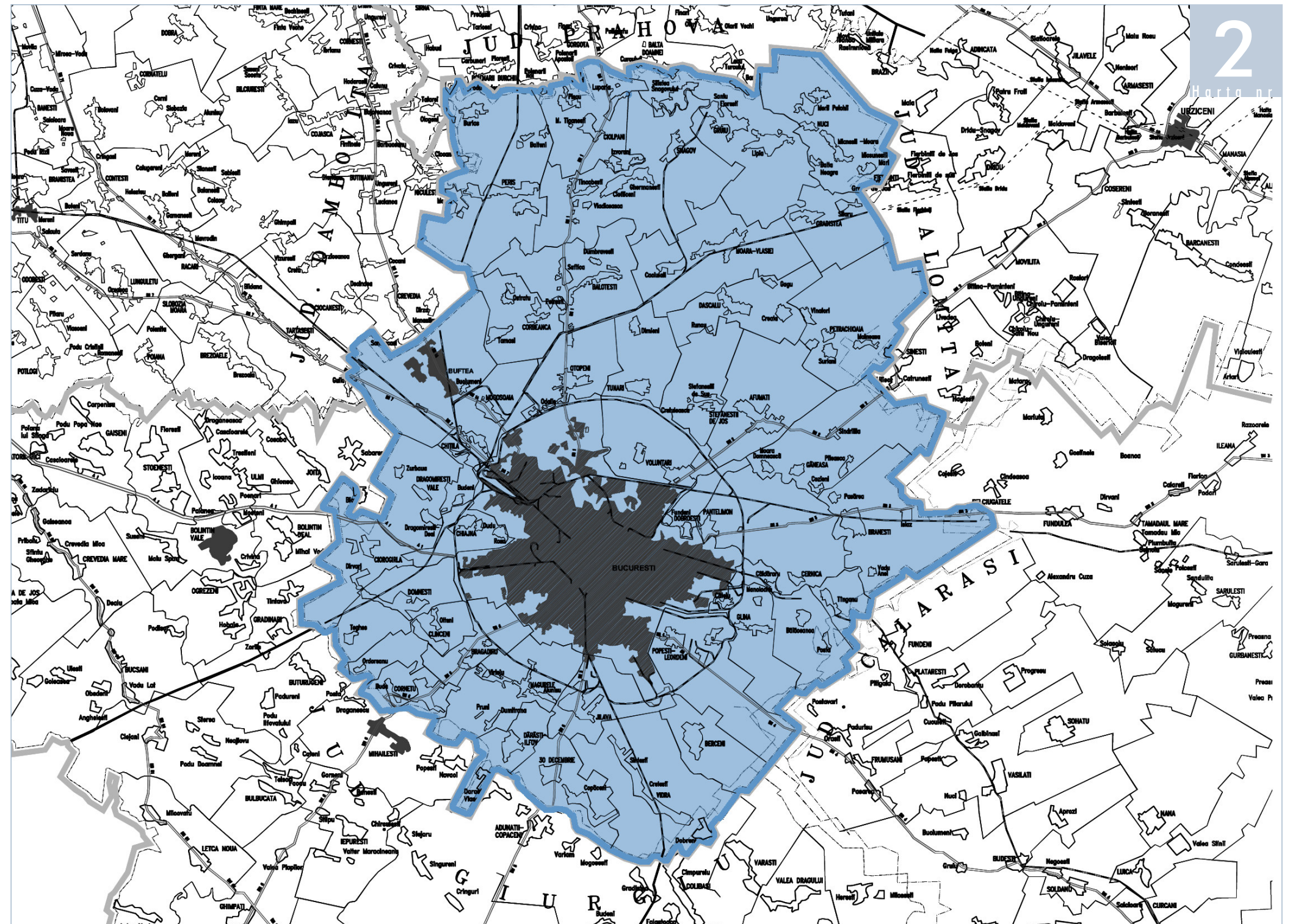
PRIORITATEA: Infrastructura de mediu

2
Fișă nr

Politica 2	Aspecte cheie de management	Programul	Proiecte	Obiective si instrumente financiare ale Fondurilor Structurale
Reducerea disparităților urban-rural prin asigurarea unei oferte de servicii și utilități publice la standarde europene în municipiul București și în zona metropolitană	<p>Din punct de vedere al infrastructurii primare, Bucureștiul și unitățile administrativ teritoriale partenere se confruntă cu probleme severe privind gradul de echipare cu utilități publice, stație de tratare, de epurare și depozitare a deșeurilor;</p> <p>Din punct de vedere al managementul deșeurilor, zona metropolitană București se confruntă cu lipsa unui sistem de colectare și tratare selectivă a acestora.</p>	Dezvoltarea unui rețele de utilități publice care să asigure condiții de sănătate și de protecția mediului în cadrul zonei metropolitane București	<p>1. Dezvoltarea sistemului de gestionarea și de distribuție a apei potabile</p> <p>2. Canalizarea și tratarea apelor reziduale</p> <p>3. Managementul deșeurilor urbane casnice și industriale (inclusiv deșeuri sanitare și periculoase)</p>	<p>Obiectivul 1 : Convergență</p> <p>Instrumente financiare: FEDR, FC</p>

PARTENERI

- Municipiul Bucuresti
- Oras Buftea
- Comuna Belciugatele
- Oras Bolintin-Vale
- Comuna Branesti
- Sat Buciumeni
- Oras Budesti
- Oras Buftea
- Comuna Bulbucata
- Comuna Buturuzeni
- Comuna Calugareni
- Comuna Cascioarele
- Comuna Cernica
- Comuna Ciolpani
- Comuna Clejani
- Comuna Colibasi
- Comuna Comana
- Comuna Cosoba
- Comuna Crevedia Mare
- Comuna Dascalu
- Comuna Floresti-Stoenesti
- Comuna Fundeni
- Comuna Gaiseni
- Comuna Ganeasa
- Comuna Gostinari
- Comuna Gradinari
- Comuna Gradistea
- Comuna Greaca
- Comuna Gruiu
- Comuna Herasti
- Comuna Hotarele
- Comuna Isovoarele
- Comuna Joita
- Comuna Letca Noua
- Comuna Mihai Bravu
- Oras Mihalesti
- Comuna Moara Vlasiei
- Comuna Mogosoaia
- Comuna Nuci
- Comuna Radovanu
- Comuna Sabareni
- Comuna Snagov
- Comuna Soldanu
- Comuna Ulmi



Operaționalizarea planului - fișa de programare



Forme de implementare: Planul de Management

PRIORITATEA: Orientarea către susținerea afacerilor și a inițiativelor productive

3
Fișă nr

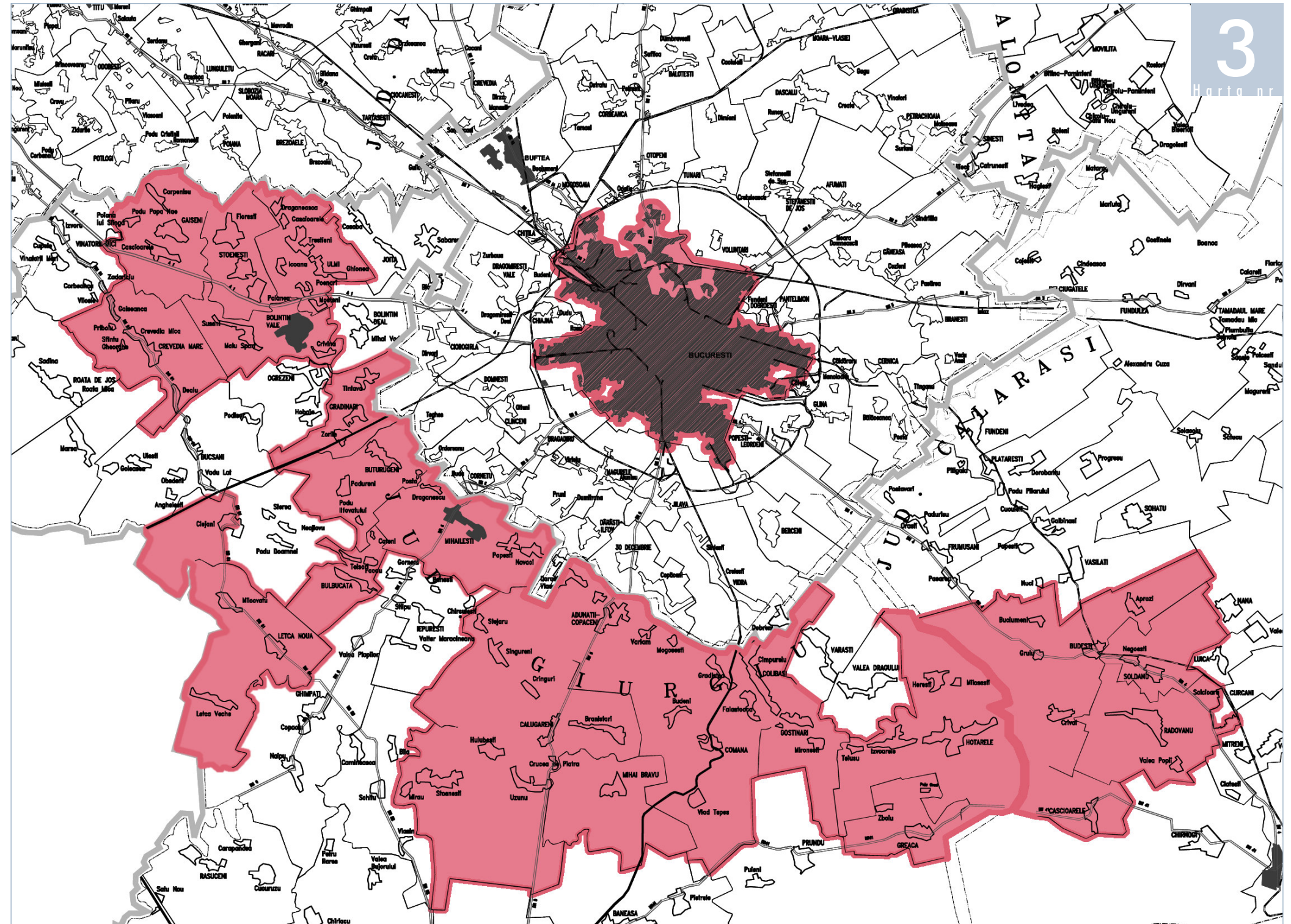
Politica 3	Aspecte cheie de management	Programul	Proiecte	Obiective și instrumente financiare ale Fondurilor Structurale
Intărirea coeziunii prin anticiparea, promovarea și schimbarea structurii economice în zonele urbane și rurale din zona metropolitană București.	Zona metropolitană București este, la momentul integrării, un amalgam teritorial rural-urban, cu disparități extreme privind infrastructura economică și socială	Stimularea competitivității și a inovării în scopul creării de locuri de muncă stabile în București și în zonele rurale a zonei metropolitane București.	<ol style="list-style-type: none"> 1. Parcuri regionale de activități 2. Formare profesională 3. Stimulare, promovare, conferințe, târguri 	<p>Obiectivul 1 : Convergență</p> <p>Instrumente financiare: FEDR, FSE, BEI</p>

PARTENERI

Municipiul Bucuresti
 Oras Bolintin-Vale
 Oras Budesti
 Comuna Bulbucata
 Comuna Buturuzeni
 Comuna Calugareni
 Comuna Cascioarele
 Comuna Clejani
 Comuna Colibasi
 Comuna Comana
 Comuna Crevedia Mare
 Comuna Floresti-Stoenesti
 Comuna Gaiseni
 Comuna Gostinari
 Comuna Gradinari
 Comuna Greaca
 Comuna Herasti
 Comuna Hotarele
 Comuna Isovoarele
 Comuna Letca Noua
 Comuna Mihai Bravu
 Oras Mihalesti

Comuna Radovanu
 Comuna Soldanu
 Comuna Ulmi

Vezi detalii cap. 3/subcapitol 3.4.5: PRA Comana, 3.5.5: PRA Budești, 3.6.5: PRA Bolintin, 3.7.5: Mihăilești



Operaționalizarea planului - fișa de programare



Forme de implementare: Planul de Management

PRIORITATEA: Inovarea și economie bazată către cunoaștere

Politica 4	Aspecte cheie de management	Programul	Proiecte	Obiective si instrumente financiare ale Fondurilor Structurale
Remodelarea structurilor teritoriale, prin dezvoltarea accesului la mijloace de informare și cunoaștere, cu ajutorul instituțiilor de transfer de tehnologie, parcurilor tehnologice, centrelor de cercetare și formare	Lipsa investițiilor în domeniul Cercetare-Dezvoltare tehnologică; Lipsa unei forme de planificare și de management în parteneriat determină o lipsă de preocupare în investiții în domeniul C&D, întârziând apariția unui avantaj competitiv al zonei metropolitane București în context european.	Realizarea parteneriatului dintre primării, universități și firme localizate în zona metropolitană București în domeniul promovării unei societăți bazate pe cunoaștere în folosul IMM-urilor	1. Parc regional IT&C 2. Parc științific în managementul riscurilor naturale 3. Servicii și aplicații pentru IMM-uri (comerț și tranzacții electronice, educație și formare, crearea de rețele de comunicare/de contacte) 4. Pregătire pentru cercetători 5. Transferuri de inovare și tehnologie, înființarea de rețele de comunicare/de contacte și parteneriate între companii și/sau institute de cercetare	Obiectivul 1 : Convergență Instrumente financiare: FEDR, FSE, BEI
Politica 7				
Limitarea preventivă a efectelor catastrofelor naturale generate de cutremure și inundații și alunecări de teren, prin măsuri preventive introduse în planurile de amenajare a teritoriului și prin coordonarea planurilor de management al riscurilor naturale	Municipiului București și unitățile administrativ teritoriale din cadrul zonei metropolitane sunt afectate ciclic de activități seismice și de inundații			

PARTENERI

Municipiul Bucuresti
Comuna Belciugatele
Comuna Branesti
Comuna Cernica
Comuna Fundeni
Comuna Ganeasa

Vezi detaliu cap. 3/subcapitol 3.3.5: PRA
Brănești



Operaționalizarea planului - fișa de programare



Forme de implementare: Planul de Management

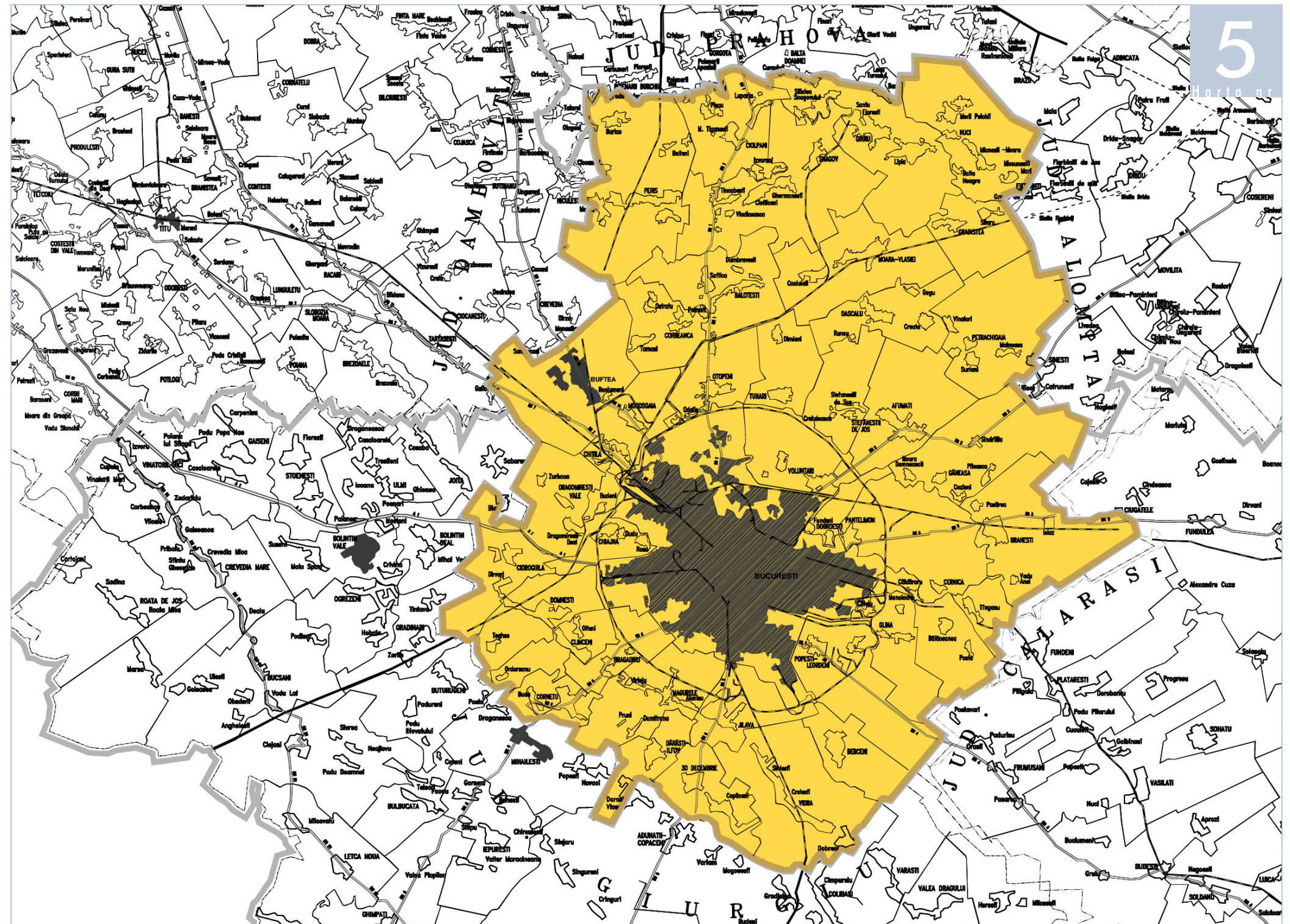
PRIORITATEA: Infrastructura pentru telecomunicații și societatea informațională

5
E s a n r

Politica 4	Aspecte cheie de management	Programul	Proiecte	Obiective și instrumente financiare ale Fondurilor Structurale
Remodelarea structurilor teritoriale prin dezvoltarea accesului la mijloace de informare și cunoaștere cu ajutorul instituțiilor de transfer de tehnologie, a centrelor de cercetare și formare	<p>Zona metropolitană București este la momentul integrării un amalgam teritorial rural-urban, cu disparități extreme privind infrastructura socială și economică;</p> <p>Din punct de vedere al infrastructurii educaționale și sanitare, majoritatea unităților necesită îmbunătățiri;</p> <p>Zona metropolitană nu funcționează ca un agregat social, economic și de mediu.</p>	Realizarea parteneriatului dintre primării și instituțiile deconcentrate ale ministerelor din zona municipiului București și din zona metropolitană București, în domeniul promovării unei societăți bazate pe cunoaștere în folosul contribuabililor	1. Servicii și aplicații pentru cetățenii zonei metropolitane București privind serviciile administrației publice, sănătatea primară și educația școlară și liceală	<p>Obiectivul 1 : Convergență</p> <p>Instrumente financiare: FEDR</p>

PARTENERI

- Municipiul Bucuresti
- Oras Buftea
- Comuna Belciugatele
- Oras Bolintin-Vale
- Comuna Branesti
- Sat Buciumeni
- Oras Budesti
- Oras Buftea
- Comuna Bulbucata
- Comuna Buturuzeni
- Comuna Calugareni
- Comuna Cascioarele
- Comuna Cernica
- Comuna Ciolpani
- Comuna Clejani
- Comuna Colibasi
- Comuna Comana
- Comuna Cosoba
- Comuna Crevedia Mare
- Comuna Dascalu
- Comuna Floresti-Stoenesti
- Comuna Fundeni
- Comuna Gaiseni
- Comuna Ganeasa
- Comuna Gostinari
- Comuna Gradinari
- Comuna Gradistea
- Comuna Greaca
- Comuna Gruiu
- Comuna Herasti
- Comuna Hotarele
- Comuna Isovoarele
- Comuna Joita
- Comuna Letca Noua
- Comuna Mihai Bravu
- Oras Mihailesti
- Comuna Moara Vlasiei
- Comuna Mogosoaia
- Comuna Nuci
- Comuna Radovanu
- Comuna Sabareni
- Comuna Snagov
- Comuna Soldanu
- Comuna Ulmi



Operaționalizarea planului - fișa de programare



Forme de implementare: Planul de Management

PRIORITATEA: Menținerea și restaurarea patrimoniului natural

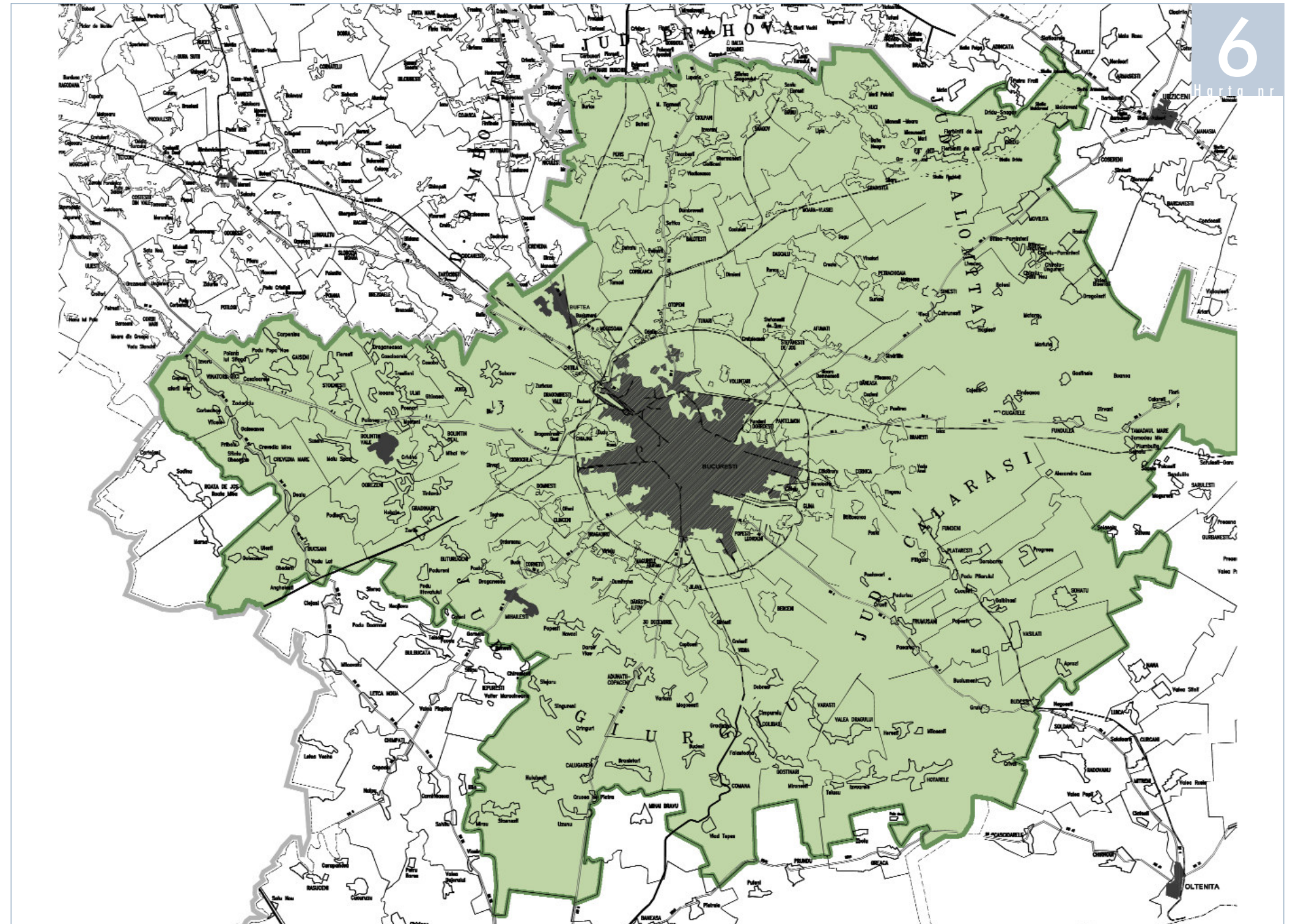
6
F i s a n r

Politica 5	Aspecte cheie de management	Programul	Proiecte	Obiective si instrumente financiare ale Fondurilor Structurale
Anticiparea și contracararea agresiunii antropice asupra mediului natural, coordonate cu valorificarea și protejarea resurselor patrimoniului natural, în scopul păstrării ecosistemelor datorită valorilor științifice, recreative și de calitate a vieții ale acestora	<p>Teritoriul metropolitan înregistrează o scădere dramatică a spațiilor verzi, prin reconversia funcțională a terenurilor agricole/împădurite în dezvoltări cu caracter comercial</p> <p>Zona metropolitană nu are un mecanism operațional în ceea ce privește planificarea și managementul teritoriului, al serviciilor și utilităților de interes metropolitan</p>	Dezvoltarea coridorului Eco-București	<p>1. Centura verde-galbenă</p> <p>2. Traseu Eco-Turistic de recreere</p> <p>3. Intărirea capacității administrației în domeniul planificării teritoriale și de management al terenurilor</p> <p>4. Educație și formare în protecția mediului</p>	<p>Obiectivul 1 : Convergență</p> <p>Instrumente financiare: FEDR, FSE</p>

PARTENERI

- | | |
|---------------------------|----------------------|
| Municipiul Bucuresti | Comuna Gaiseni |
| Oras Buftea | Comuna Ganeasa |
| Comuna Belciugatele | Comuna Gostinari |
| Oras Bolintin-Vale | Comuna Gradinari |
| Comuna Branesti | Comuna Gradistea |
| Sat Buciumeni | Comuna Greaca |
| Oras Budesti | Comuna Gruiu |
| Oras Buftea | Comuna Herasti |
| Comuna Bulbucata | Comuna Hotarele |
| Comuna Buturugeni | Comuna Isovoarele |
| Comuna Calugareni | Comuna Joita |
| Comuna Cascioarele | Comuna Letca Noua |
| Comuna Cernica | Comuna Mihai Bravu |
| Comuna Ciolpani | Oras Mihailesti |
| Comuna Clejani | Comuna Moara Vlasiei |
| Comuna Colibasi | Comuna Mogosoaia |
| Comuna Comana | Comuna Nuci |
| Comuna Cosoba | Comuna Radovanu |
| Comuna Crevedia Mare | Comuna Sabareni |
| Comuna Dascalu | Comuna Snagov |
| Comuna Floresti-Stoenesti | Comuna Soldanu |
| Comuna Fundeni | Comuna Ulmi |

Vezi detalii plansă nr. 2, proiect S12321/2006
INCD URBANPROIECT



Operaționalizarea planului - fișa de programare



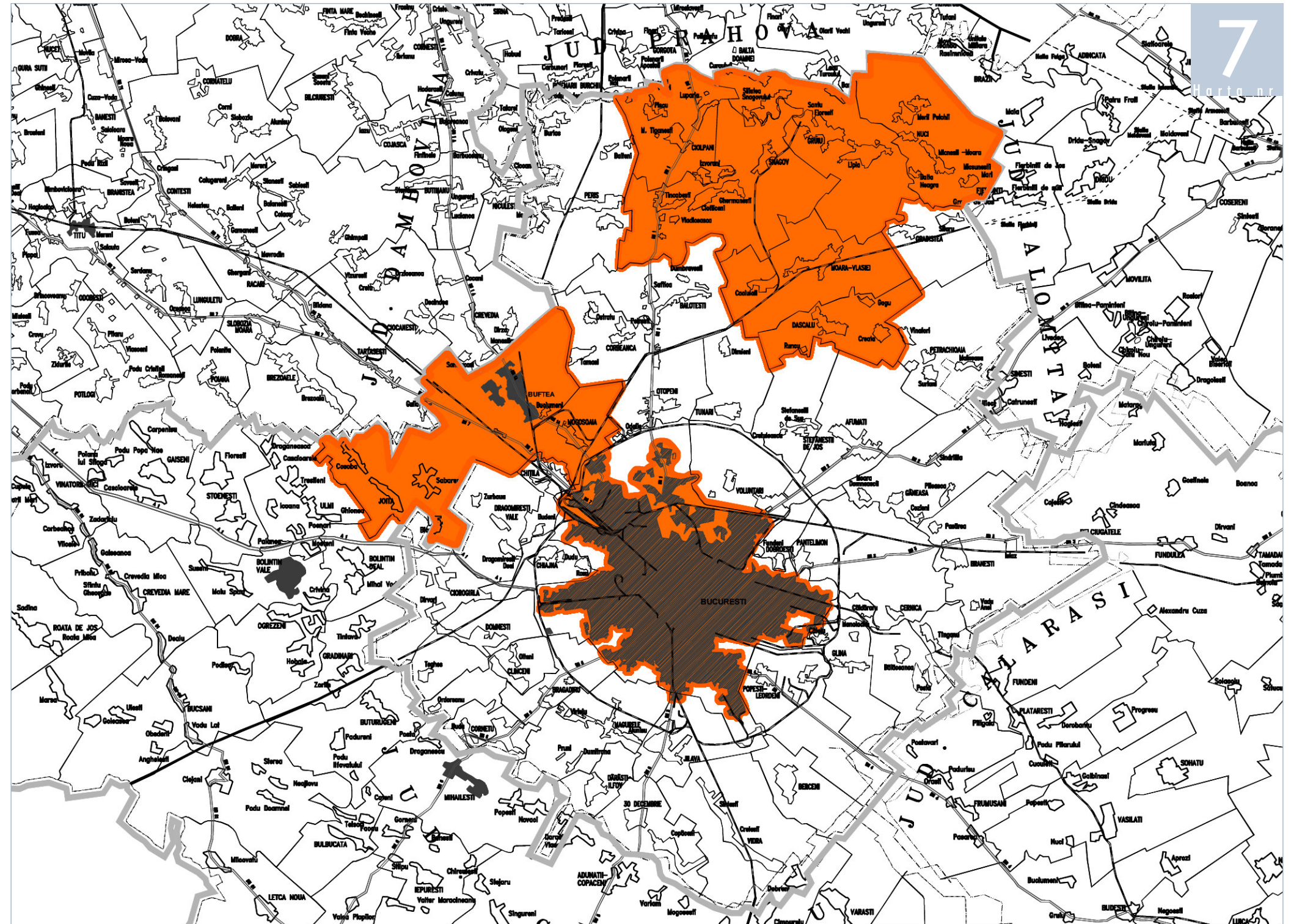
PRIORITATEA: Tradiție și Turism Cultural

Politica 6	Aspecte cheie de management	Programul	Proiecte	Obiective si instrumente financiare ale Fondurilor Structurale
Valorificarea și protejarea resurselor de patrimoniu cultural și sportiv ca formă de creștere a atractivității regionale în dezvoltarea de activități economice bazate pe turism și servicii colaterale acestora și înscrierea acestui patrimoniu în drumurile culturale europene	Din punct de vedere cultură, sport, recreere, zona metropolitană nu are investiții suficiente și reprezentative la nivel european	Dezvoltarea traseelor culturale europene: "Drumul Bizantin: film și arhitectură"; "Drumul arhitecturii moderne"	<p>1. Parcul regional de activități media Buftea, Snagov</p> <p>2. Calea Victoriei - Mogoșoaia: Traseu cultural</p> <p>3. Servicii de participare pentru sectorul turistic, inclusiv activități promoționale, crearea de rețele de comunicare/de contacte, conferințe, târguri</p>	<p>Obiectivul 1 : Convergență</p> <p>Instrumente financiare: FEDR, FSE, BEI</p>

PARTENERI

- Municipiul Bucuresti
- Oras Buftea
- Sat Buciumeni
- Oras Buftea
- Comuna Ciolpani
- Comuna Cosoba
- Comuna Dascalu
- Comuna Gradistea
- Comuna Gruiu
- Comuna Joita
- Comuna Moara Vlasiei
- Comuna Mogosoia
- Comuna Nuci
- Comuna Sabareni
- Comuna Snagov

Vezi detaliu cap. 3/subcapitol 3.1.5: PRA Snagov-Vlășia, 3.2.5: PRA Buftea



Operaționalizarea planului - fișa de programare



Forme de implementare: Planul de Management

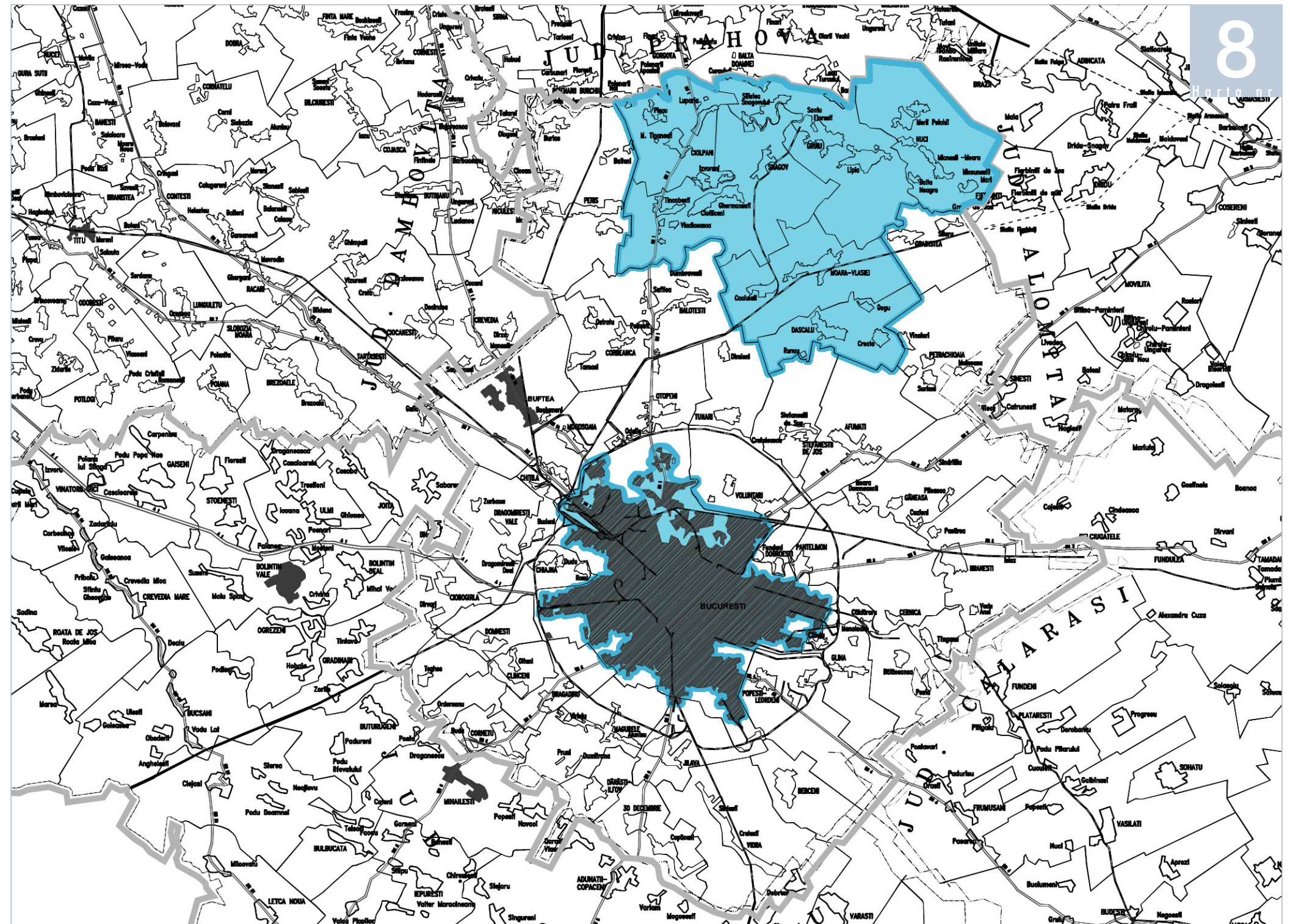
PRIORITATEA: Infrastructura pentru turism

Politica 6	Aspecte cheie de management:	Programul:	Proiecte	Obiective si instrumente financiare ale Fondurilor Structurale
Valorificarea și protejarea resurselor de patrimoniu cultural și sportiv ca formă de creștere a atractivității regionale în dezvoltarea de activități economice bazate pe turism și servicii colaterale acestora și înscrierea acestui patrimoniu în drumurile culturale europene	Din punct de vedere culturală, sport, recreere, zona metropolitană nu are investiții suficiente și reprezentative la nivel european	Dezvoltarea infrastructurii "Bucharest Olympic-2020"	<ol style="list-style-type: none"> 1. Parcul regional de activități sportive Snagov 2. Servicii de participare pentru sectorul turistic, activități promoționale, crearea de rețele de comunicare/de contacte, conferințe, târguri 3. Protecția mediului 	<p>Obiectivul 1 : Convergență</p> <p>Instrumente financiare: FEDR, FC, BEI</p>

PARTENERI

- Municipiul Bucuresti
- Comuna Ciolpani
- Comuna Dascalu
- Comuna Gradistea
- Comuna Gruiu
- Comuna Moara Vlasiei
- Comuna Nuci
- Comuna Snagov

Vezi detaliu cap. 3/subcapitol 3.1.5: PRA Snagov-Vlășia



“o metropolă - o regiune”[®]

Terminologie, abrevieri și surse de informație

4.1. Termeni privind aglomerația urbană, zona metropolitană, structura și organizarea parcurilor regionale metropolitane și a centurii verde galbenă

A

Aglomerație urbană

Concentrare urbană formată din orașul propriu-zis și o parte din localitățile apropiate lui, cu care acesta întreține relații intense de natură economică și de asigurare cu forță de muncă. A luat ființă în urma dezvoltării relațiilor economice și demografice dintre orașul respectiv și aria înconjurătoare. Dezvoltarea orașului a dus la lărgirea zonelor sale suburbane cu profil rezidențial sau industrial și la apariția unei categorii de localități care cu timpul au devenit orașe satelit. Aglomerația presupune o dependență mai accentuată a unor orașe de unul principal.

(George Erdeli - Dicționar de geografie umană, Ed. Corint 1999).

C

Centura verde

Politică de terenuri folosită în planificarea teritorială pentru a menține arii neconstruite, naturale, sau agricole în jurul zonelor urbane. În țările cu o astfel de politică, dezvoltarea în zona centurii verzi este restricționată. Obiectivele acestei politici sunt următoarele:

- Protejarea mediului natural
- Îmbunătățirea calității aerului în zonele urbane

- Asigurarea accesului locuitorilor urbani în zonele rurale, pentru oportunități de recreere și de educație
- Protejarea caracterului comunităților rurale, care altfel ar putea fi absorbite de expansiunea urbană.

(www.wikipedia.org)

Zonă delimitată în jurul Capitalei României și al municipiilor de rangul I, în vederea protejării elementelor cadrului natural, a prevenirii extinderii necontrolate a acestor municipii și a asigurării spațiilor suplimentare de agrement și recreere.

(Legea nr. 351/2001 privind aprobarea Planului de Amenajare a Teritoriului Național - Secțiunea a IV a - Rețeaua de localități)

M

Management urban/regional

Procesul de dezvoltare, execuție, coordonare și evaluare a strategiilor integrate, cu ajutorul actorilor relevanți, în concordanță cu interesul public și țelurile sectorului privat, în cadrul politicilor naționale de dezvoltare, cu scopul de a identifica, de a crea și exploata potențialul urban/regional în vederea unei dezvoltări economice durabile

(Bramezza, I., Klink, A. van, 1994, Urban Management - Backgrounds and Concepts, Erasmus Seminar on Urban Management, Rotterdam).

Terminologie, abrevieri și surse de informație

Marketingul urban

Reprezintă alinierea politicilor urbane la cererile factorilor deja existenți în economia locală și la speranțele și așteptările celor ce operează în afara acesteia, cu scopul promovării economiei locale

(Corsico, F. 1994, Urban Marketing, a Tool for Cities and for Business Enterprises, a Condition for Property Development, a Challenge for Urban Planning, in Urban Marketing in Europe - International Conference, Torino Incontra)

Marketing regional

Promovarea economică a regiunii prin rețele de cooperare teritorială și comunicare instituțională, în scopul coordonării dezvoltării unităților teritoriale cu strategiile administrației publice centrale și locale și al valorificării oportunităților de cooperare pe coridoarele economice naționale și transnaționale.

(IHS Romania - Integrare instituțională pentru dezvoltare regională, Proiect AMTRANS, 2001)

Metropolă

O metropolă este alcătuită dintr-o inimă centrală cu un nucleu având un număr mare de locuitori, împreună cu comunitățile adiacente care au un grad ridicat de integrare socială și economică cu "inima" și o pondere a populației urbane de minim 50%.

(Census Bureau - US State Office of Management and Budget, OMB).

Trebuie să îndeplinească criteriile de mărime, legături de transport, de potențial intelectual, de rol de "oraș-poartă" și de rol central pe scara internațională și în primul rând în propria țară. (RAPORT DE EVALUARE - Conferința " Regiunile Metropolitane Europene" - Essen, 15 - 17 septembrie 1999 - Proiectburo "Europäische Metropolregionen"- Strategies for Sustainable Development of European Metropolitan Regions - Anexă documentară privind aglomerația Budapesta - poartă în cooperarea est-vest)

P

Parc regional metropolitan

Spațiu intercomunal având o anumită coeziune teritorială, atractiv datorită cadrului natural valoros, în care se produce o dezvoltare pe baza potențialului existent și a relațiilor de cooperare cu municipiul București, în condițiile dezvoltării durabile.

Arie de dezvoltare prioritară în cadrul zonei metropolitane București, delimitată după următoarele criterii:

- Geografic: Identificarea unor teritorii cu trăsături fizico - geografice omogene specifice unității de câmpie
- Administrativ: Delimitarea pe granițe de unități administrativ - teritoriale pentru a face posibilă guvernarea (gestionarea) lor
- Rețelei de localități: Relații existente tradiționale între localități
- Accesibilității: Legături directe cu Bucureștiul (Autostrăzi, DN / Cale ferată), Legături coerente în interiorul parcului
- Calității vieții: Accesibilitate la serviciile de bază (sănătate, cultură, etc.), Echipare tehnico-edilitară, Posibilități de asigurare a serviciilor publice (securitate, amenajarea spațiilor publice, etc.)

Terminologie, abrevieri și surse de informație

- Dimensionării: Teritorială , Demografică
- Patrimoniului: Patrimoniu natural și cultural - peisaje specifice, Activități economice/culturale specifice (tradiționale) sau noi-toare
- Funcțiunii: Funcțiunea sau funcțiunile dominante ale parcurilor vor defini sistemul teritorial din zona metropolitană prin crearea identităților funcționale, dar și a interdependențelor care se vor crea - orizontal (în interiorul parcului), dar și - vertical (între parcuri și Municipiul București) în vederea optimizării rezultatelor

(Prezentarea și analiza PATZ - zona aglomerației urbane și zona metropolitană ale municipiului București - parcuri regionale în zona metropolitană, Echipa pluridisciplinară a proiectului, coordonat de CPUMB și Intergraph Computer Services, noiembrie 2005)

Termen folosit în SUA pentru un teritoriu prezervat pe baza frumuseților naturale, interesului istoric, sau alte considerente, aflat în administrarea unui consiliu al parcului regional. Această autoritate specială poate fi înființată sub jurisdicția a două sau mai multe administrații locale, sau ca organizație independentă. Parcurile pot sau nu să depășească limitele administrative. Autoritatea parcului are responsabilitatea de a pune și gestiona taxe, pentru a acoperi costurile de operare ale acestuia.

(www.wikipedia.org)

Parcuri de activități

Reprezintă o categorie nouă de zonă de activități purtătoare de dezvoltare, legată de tehnologii avansate, conținând cercetare - dezvoltare (servicii pentru facilitarea aplicării inovațiilor, pepiniere de întreprinderi), învățământ superior și formare profe-

sională, activități productive din domenii de vârf cu servicii conexe, expoziții, facilități pentru angajați și clienți. Parcurile de activități sunt situate pe autostrăzi sau pe arterele principale de circulație spre centrul orașului și sunt localizate într-un cadru arhitectural-urbanistic și peisagistic de înaltă calitate, urmărindu-se asigurarea unui aspect atractiv și reprezentativ pentru prestigiul lor internațional.

Există o anumită profilare tematică a parcurilor de activități pe următoarele categorii principale:

- Parcuri științifice / tehnologice / de cercetare (cercetare, dezvoltare și învățământ superior),
- Parcuri de servicii / afaceri (similare cu polii urbani principali, dar situate în afara localităților, grupând într-un cadru peisagistic deosebit: sedii sociale ale întreprinderilor, activități financiar-bancare, centru de conferințe și servicii complementare),
- Parcuri de cultură / recreere (multimedia, artă, cultură, informatică pentru marele public, expoziții, efecte speciale - cinema și servicii complementare (birouri, agenții de turism, hoteluri, restaurante etc.),
- Parc industrial (producție bazată pe tehnologii avansate, cercetare și servicii complementare),
- Parc artizanal /manufacturier (mică producție cu tehnologii avansate și servicii complementare),
- Parc de distribuție, comerț, servicii (similar în unele privințe cu polii de transfer, reunind comerț en-gros și en-detail și servicii complementare).

(UAUIM, INCD-UP, IG, UD - Definierea Zonelor Urbane Purtătoare de Dezvoltare în Teritoriu, ca factor de anticipare și stimulare a ridicării calității vieții urbane prin restructurarea economică sectorială - Studiu în cadrul programului AMTRANS 2002-2002)

Terminologie, abrevieri și surse de informație

Parc științific/ tehnologic

Organizație gestionată de specialiști, al cărei scop este acela de a crește bunăstarea comunității, promovând cultura inovării și a competitivității în rândul întreprinderilor și instituțiilor bazate pe cunoaștere, asociate acestei organizații.

Pentru a atinge aceste ținte, un parc științific stimulează și gestionează schimbul de cunoștințe și tehnologie între universități, instituții de cercetare, companii și piețe; facilitează crearea și dezvoltarea companiilor bazate pe inovație, prin procese de incubare și multiplicare; oferă servicii cu valoare adăugată împreună cu facilități de calitate.

(www.wikipedia.org conform cu International Association of Science and Technology Parks)

Planificare regională

Știința realizării eficiente a infrastructurii și folosirii terenului, pentru dezvoltarea durabilă a unei regiuni. Adepții planificării regionale (Peter Calthorpe) promovează această abordare pentru că răspunde problemelor de mediu, sociale și economice, care se pot manifesta la scară regională.

În termenii planificării, "o regiune" poate fi administrativă, sau funcțională și include o rețea de așezări umane și de zone caracteristice. În cele mai multe țări europene, planurile naționale și regionale sunt planuri spațiale, direcționând anumite nivele ale dezvoltării către orașe specifice, pentru a susține și gestiona regiunea în funcție de nevoile acesteia.

(www.wikipedia.org)

Planificare spațială

Se referă la metode folosite de sectorul public pentru a influența distribuția oamenilor și a activităților în teritorii la diverse scări. Conform Cartei Planificării Spațiale/Regionale Europene (Torremolinos Charter) adoptată în 1983 de CEMAT, planificarea spațială conferă expresie geografică politicilor economice, sociale, culturale și ecologice ale societății. Este de asemenea o disciplină științifică, o tehnică administrativă și o politică exprimată ca o abordare interdisciplinară și cuprinzătoare direcționată către o dezvoltare regională echilibrată și către organizarea fizică a spațiului în concordanță cu o strategie generală.

(www.wikipedia.org)

Planificare strategică

Procesul managerial ce are ca scop dezvoltarea și menținerea unei corespondențe reale între obiectivele și resursele orașului și oportunitățile din mediul înconjurător acestuia. Reprezintă un proces participativ de dezvoltare a unui plan pe termen mediu sau lung, pentru a atinge obiective strategice stabilite de principalii factori implicați și include aspecte fizice, financiare și instituționale.

(Corsico, F. 1994, Urban Marketing, a Tool for Cities and for Business Enterprises, a Condition for Property Development, a Challenge for Urban Planning, in Urban Marketing in Europe - International Conference, Torino Incontra)

Terminologie, abrevieri și surse de informație

Politici regionale

Modalități prin care guverne/autorități/organizații internaționale caută să reducă disparitățile spațiale în bunăstarea economică. Crează cadrul pentru planificarea regională.

Politica regională europeană este o politică ce promovează solidaritatea, alocând mai mult de o treime din bugetul UE pentru reducerea diferențelor de dezvoltare dintre regiuni și disparităților dintre cetățeni în termeni de bunăstare, pentru întărirea coeziunii economice, sociale și teritoriale a Uniunii.

(www.wikipedia.org)

Politici urbane

Politicile urbane se referă la orice set de argumente interpersonale sau organizaționale, care sunt chemate să rezolve clase identificabile de probleme. Aceste seturi de argumente se exprimă prin planuri și acțiuni, care au ca scop îmbunătățirea unei situații existente.

(Webster's Encyclopedia Unabridged Dictionary of the English Language)

Z

Zonă metropolitană

Zonă construită prin asociere bazată pe parteneriat voluntar, între marile centre urbane (capitala României și municipiile de rang I) și localitățile urbane și rurale aflate în zona imediată, la distanța de până la 30km, între care s-au dezvoltat relații de

cooperare pe multiple planuri.

(Legea privind aprobarea Planului de amenajare a teritoriului național - Secțiunea a IV-a - Rețeaua de localități, 351/2001, Anexa I).

Suprafață situată în jurul marilor aglomerări urbane, delimitate prin studii de specialitate, în cadrul căreia se creează relații reciproce de influență în domeniul căilor de comunicații, economic, social, cultural și al infrastructurii edilitare. De regulă, limita teritoriului metropolitan depășește limita administrativă a localităților și poate limita județului din care face parte.

(Legea privind Amenajarea Teritoriului și Urbanismului, 350/2001)

Concentrare mare de populație constând dintr-un oraș mare și zona adiacentă, de influență a acestuia, sau din câteva orașe învecinate și zonele lor adiacente, cu unul sau mai multe orașe funcționând ca "hub".

O zonă metropolitană combină de obicei o aglomerație (zonă construită continuă) cu zone periferice, nu neapărat urbane, dar legate de centru prin comerț și ocuparea forței de muncă.

Orașele centrale într-o zonă metropolitană policentrică nu trebuie conectate prin continuitatea spațiului construit, făcând astfel distincția de conceptul de conurbație, care cere continuitate urbană. Într-o zonă metropolitană este suficient ca orașele centrale să constituie împreună un mare nucleu de populație, iar celelalte părți ale zonei să aibă un înalt grad de integrare. (www.wikipedia.org)

4.2. Termeni privind politica regională a Uniunii Europene

B

Beneficiari finali

Organisme publice sau private care vor cheltui banii destinați proiectelor de dezvoltare regională. Din punct de vedere al eligibilității acestor organisme, aceasta urmează a fi definită precis odată cu finalizarea POR. În prezent se apreciază că beneficiari finali pot fi administrațiile publice locale, ONG-uri, unități de cercetare, universități și alte agenții și organisme.

(Glosar Centrul INFOEUROPA și INFOREGIO)

C

Coeziune economică și socială

Coeziunea economică și socială este expresia solidarității între statele membre și regiunile Uniunii Europene. Scopul este dezvoltarea echilibrată pe întreg teritoriul Uniunii Europene, reducerea disparităților structurale între regiuni și promovarea șanselor egale pentru toți. Concret, acest obiectiv a fost realizat printr-o varietate de operațiuni de finanțare, în special prin Fondurile Structurale și de Coeziune. La fiecare trei ani Comisia Europeană prezintă un raport referitor la progresele înregistrate în realizarea coeziunii economice și sociale și în ce măsură politicile comunitare au contribuit la aceasta.

Coeziunea economică și socială este implementată în special prin politica regională a Uniunii Europene. Alături de reforma Politicii agricole comune și a extinderii la țările din Europa centrală și de

est, politica regională a fost una din principalele probleme dezbătute în Agenda 2000, în principal pentru implicațiile financiare. Ca mărime, este a doua componentă a bugetului Uniunii Europene, fiindu-i alocate 213 miliarde pentru perioada 2000-2006.

Extinderea la 25 de State Membre a schimbat în întregime structura Uniunii. Suprafața Uniunii Europene a crescut cu 23%, populația cu 20% iar veniturile cu numai 5%. PIB-ul mediu pe cap de locuitor a scăzut cu 13% iar disparitățile regionale s-au dublat. Din moment ce 60% din regiunile a căror dezvoltare este cu mult în urma sunt noile State Membre, centrul de gravitate al politicii regionale se muta la est.

După 2006 coeziunea economică și socială va trebui să se concentreze pe probleme de dezvoltare cruciale, continuând în același timp să sprijine regiunile care nu au încheiat procesul de convergență în termeni reali. Asistența structurală este necesară în continuare în zonele geografice care se confruntă cu probleme structurale specifice (zone în curs de restructurare economică, zonele urbane, rurale, cele dependente de pescuit și zonele care sunt afectate de deficiențe naturale sau demografice). În cele din urmă, simplificarea și descentralizarea instrumentelor financiare de management al politicii regionale (Fonduri Structurale și de Coeziune) vor fi cuvintele cheie pentru viitoarea reformă.

Constituția europeană, în curs de ratificare, prevede că obiectivul de coeziune teritorială să fie adăugat conceptului de coeziune economică și socială. Dacă va fi ratificată, Constituția va valida în mod sigur dimensiunea teritorială a politicii regionale și va întări de asemenea rolul autorităților locale. În plus, Comitetul Regiunilor va avea un rol mai important în monitorizarea respectării principiului subsidiarității.

(actualizare: Ianuarie 2006, Glosar Centrul INFOEUROPA și INFOREGIO)

Terminologie, abrevieri și surse de informație

D

Dezvoltare durabilă

Conceptul de dezvoltare durabilă se referă la o formă de creștere economică ce satisface nevoia de bunăstare a societății pe termen scurt, mediu și, mai ales, lung. El se bazează pe ideea că dezvoltarea trebuie să răspundă nevoilor prezente, fără să pună în același timp în pericol perspectivele generațiilor viitoare. În practică, este vorba de crearea condițiilor pentru dezvoltarea economică pe termen lung, acordându-se atenția cuvenită protecției mediului înconjurător. Reuniunea la vârf de la Copenhaga privind dezvoltarea durabilă (din martie 1995) a subliniat necesitatea combaterii excluziei sociale și a protecției sănătății publice.

Tratatul de la Amsterdam menționează în mod explicit conceptul de dezvoltare durabilă în expunerea de motive a Tratatului asupra Uniunii Europene.

(Glosar Centrul INFOEUROPA și INFOREGIO)

Dezvoltare rurală

Dezvoltarea rurală este strâns legată de politica agricolă comunitară și de măsurile de sprijin pentru ocuparea forței de muncă. Ca urmare, măsurile de sprijin din acest sector se bazează, în mod tradițional, pe diverse instrumente juridice, aferente unor obiective specifice.

În scopul realizării unei coerențe depline, reforma din 1999 a politicii agricole comune (PAC), având la baza Agenda 2000, a fost urmată de consolidarea măsurilor de dezvoltare rurală, care

au fost incluse într-o reglementare unică.

Acest instrument crează o politică integrată de dezvoltare rurală durabilă, care asigură o mai mare coerență între dezvoltarea rurală, pe de o parte, și politica prețurilor și a piețelor agricole comunitare, pe de altă parte; totodată, promovează toate aspectele dezvoltării rurale prin încurajarea implicării tuturor actorilor locali.

Dezvoltarea rurală a devenit astfel al doilea pilon al politicii agricole. Fiind legată de activitățile agricole și conversia acestora, dezvoltarea rurală se axează pe:

- modernizarea exploatărilor agricole,
- venituri echitabile și stabile pentru agricultori,
- abordarea problemelor privind protecția mediului,
- activități complementare sau alternative, creatoare de locuri de muncă, menite să oprească exodul de la sate și să îmbunătățească nivelul economic și social în zonele rurale,
- îmbunătățirea condițiilor de viață și muncă, precum și promovarea șanselor egale.

(Glosar Centrul INFOEUROPA și INFOREGIO)

F

FEDR: Fondul European de Dezvoltare Regională

Fond destinat sprijinirii reducerii dezechilibrelor dintre regiuni în interiorul Comunității. Fondul a fost înființat în 1975 și acordă asistență financiară pentru proiecte de dezvoltare derulate în cele mai sărace regiuni. FEDR este, din punctul de vedere al resurselor financiare, cel mai important dintre Fondurile Structurale.

(Glosar INFOREGIO)

Terminologie, abrevieri și surse de informație

FSE: Fondul Social European

Înființat în 1960, reprezintă principalul instrument al Uniunii Europene în domeniul politicii sociale. Acest fond asigură asistență pentru instruirea vocațională și pentru scheme de menținere și creare de locuri de muncă. În jur de 75% din finanțările aprobate se îndreaptă spre combaterea șomajului tinerilor. Odată cu creșterea resurselor bugetare ale Fondului, țelurile acestuia au fost reorientate spre îmbunătățirea funcționării piețelor de muncă și sprijinirea reintegrării șomerilor în câmpul muncii. Acțiunile viitoare vor adresa probleme de egalitate a șanselor, de adaptare a muncitorilor la schimbările din industrie și din sistemele de producție.

(Glosar INFOREGIO)

Fonduri Structurale și Fondul de Coeziune

Fondurile structurale și Fondul de coeziune sunt parte a politicii structurale comunitare, care urmărește reducerea decalajului dintre nivelurile de dezvoltare a diferitelor regiuni, precum și dintre cele ale statelor membre ale Uniunii Europene și promovarea, în acest mod, a coeziunii economice și sociale.

În perioada 1994-1999, bugetul comunitar a alocat măsurilor structurale 208 miliarde de euro, adică aproape 35% din bugetul total al UE. Din această sumă, 90% a fost destinată regiunilor și 10% celor patru țări denumite "de coeziune". În perioada 2000-2006, alocarea financiară a crescut la 213 miliarde euro (din care 195 pentru Fondurile Structurale și 18 pentru Fondul de Coeziune).

În scopul îmbunătățirii eficienței acțiunilor comunitare în perioada 2000-2006, Comisia a propus, în documentul intitulat

"Agenda 2000", din iulie 1997, o reformă a politicii structurale. Această reformă a permis o mai bună concentrare a asistenței și simplificarea modului de operare a acestuia prin reducerea la trei a numărului de obiective:

- dezvoltarea și ajustarea structurală a regiunilor rămase în urmă din punct de vedere al dezvoltării și al căror PNB pe cap de locuitor este sub 75% din media pe Uniunea Europeană (Obiectivul 1: primește 70% din Fondurile Structurale);
- reconversia economică și socială a zonelor cu dificultăți structurale (Obiectivul 2: acoperă zonele cu probleme din punctul de vedere al diversificării economice, cum sunt zonele în care economia parcurge o etapă de schimbări profunde, zone rurale în declin, zone în criză dependente de pescuit și zone urbane în dificultate);
- dezvoltarea resurselor umane în alte regiuni decât cele eligibile pentru Obiectivul 1 (Obiectivul 3: constituie cadrul de referință pentru toate măsurile prevăzute de noul Titlu privind ocuparea forței de muncă din Tratatul de la Amsterdam și de Strategia Europeană de ocupare a forței de muncă).

Inițiativele comunitare au fost reduse la patru:

- Interreg, al cărei obiectiv este de a stimula cooperarea transfrontalieră, transnațională și interregională;
- Leader, care urmărește încurajarea dezvoltării rurale prin intermediul inițiativelor promovate de grupurile de acțiune locală;
- Equal, care prevede dezvoltarea noilor practici de luptă împotriva discriminărilor și inegalităților de orice natură în privința accesului pe piața muncii;
- Urban, care favorizează revitalizarea economică și socială a orașelor și a suburbiilor aflate în situație de criză.

Terminologie, abrevieri și surse de informație

Uniunea Economică și Monetară a scos în evidență și existența disparităților economice și sociale importante dintre statele membre ale Uniunii Europene.

În scopul consolidării politice structurale a fost înființat, în 1993, Fondul de Coeziune. Acesta urmărește finanțarea proiectelor de mediu și de infrastructură pentru transporturi.

(Glosar Centrul INFOEUROPA și INFOREGIO)

N

NUTS

Nomenclatura unităților teritoriale pentru statistică (NUTS) a fost creată de Oficiul European pentru Statistică (Eurostat) pentru a crea o structură unică și coerentă a distribuției teritoriale. Termenul a fost utilizat în legislația europeană privind Fondurile Structurale din anul 1988.

Pentru a stabili nivelul NUTS relevant în care se poate clasifica o categorie de unități administrative într-unul din statele membre, mărimea medie a acestei categorii trebuie să fie cuprinsă între următoarele limite de populație:

- NUTS 1 - între 3 milioane și 7 milioane locuitori;
- NUTS 2 - între 800.000 și 3 milioane locuitori;
- NUTS 3 - între 150.000 și 800.000 locuitori.

Eligibilitatea pentru Obiectivul 1 este în principal definită cu referire la unități teritoriale NUTS 2; pentru Obiectivul 2 zonele sunt definite cu referire la unitățile NUTS 3.

(Official Journal of the European Union, 21.06.2003)

P

Perspectiva Europeană asupra Dezvoltării Spațiale (ESDP/European Spatial Development Perspective)

Document adoptat în mai 1999 de către miniștrii celor 15 state membre responsabili cu planificarea spațială. Țelul acestui document este îmbunătățirea coordonării politicilor naționale din domeniu. Perspectiva Europeană se bazează pe trei principii cheie:

- Dezvoltarea unui sistem urban policentric echilibrat și înprospătarea relației dintre mediul urban și mediul rural;
- Asigurarea accesului egal la infrastructurile cunoașterii;
- Dezvoltarea durabilă, managementul inteligent și conservarea patrimoniului natural și cultural.

(Glosar INFOREGIO)

POR: Programul Operațional Regional

Este unul din cele 6 Programe Operaționale, prin care va fi implementat Documentul Cadru de Sprijin Comunitar, document de planificare strategică, prin care sunt stabilite obiectivele majore și domeniile susținute prin instrumentele financiare ale UE. POR este în pregătire în prezent la MIE, care va fi autoritatea de management a acestuia și care va fi implementat cu ajutorul celor 8 Agenții de Dezvoltare Regională, în calitate de organisme intermediare.

(Glosar Centrul INFOEUROPA și INFOREGIO)

Terminologie, abrevieri și surse de informație

4.3. Surse de informare

Un nou parteneriat pentru coeziune

http://europa.eu.int/comm/regional_policy/sources/docoffic/official/reports/cohesion3/cohesion3_en.htm

În sprijinul regiunilor

http://europa.eu.int/comm/regional_policy/intro/working1_ro.htm

Directia Generala pentru Transport și Energie http://europa.eu.int/comm/dgs/energy_transport/index_en.html

Legislația europeană în domeniul transporturilor

http://europa.eu.int/comm/energy_transport/en/lpi_en.html

Politica europeană în domeniul transporturilor

http://europa.eu.int/comm/energy_transport/en/fa_en.html

Glosar INFOREGIO

http://ec.europa.eu/regional_policy/glossary/glossary_en.htm

Ministerul Integrării Europene

www.mie.ro

Centrul Român de Informare de la Bruxelles

www.roinfocentre.be

Delegația Comisiei Europene în România

www.infoeuropa.ro